









Rad fahren im Schritttempo in den Fußgängerzonen

Folgende Regeln sind zu beachten:

-  Rad fahren **im Schritttempo** ist in den am Plan eingezeichneten Zonen im Schritttempo erlaubt! Zu schnelles Fahren wird nach §76a, StVO, geahndet.
-  Seien Sie **rücksichtsvoll** gegenüber Fußgängerinnen und Fußgängern!
-  Achten Sie **insbesondere auf Kinder**.
-  Überholen Sie nur bei **ausreichenden Platzverhältnissen**.
-  Ändern Sie Ihren Fahrweg nur, wenn **andere Personen** dadurch **nicht gefährdet werden**.
-  Sobald Sie das Gefühl haben, in der Fußgängerzone klingeln zu müssen, sind Sie zu schnell unterwegs.

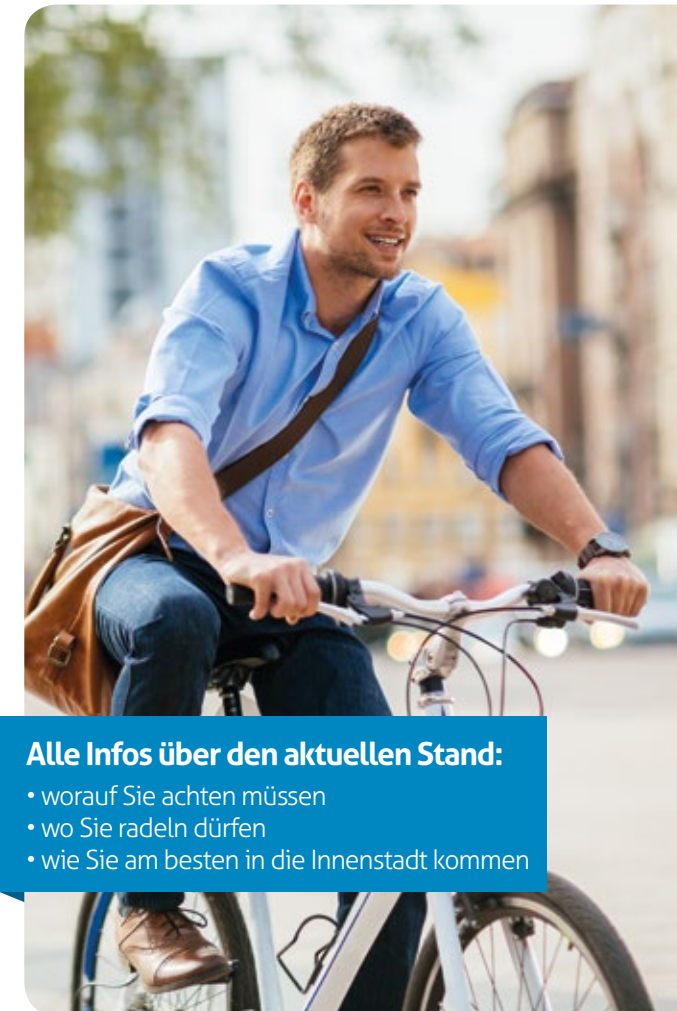
Wussten Sie, dass ...

- ... drei Viertel unserer zurückgelegten Wege kürzer als 5 Kilometer sind, wo das Fahrrad meist unschlagbar schnell ist?
- ... gehen, Rad und Öffi fahren im Stadtverkehr 2,5 Mal sicherer ist als Auto fahren?
- ... es in Wiener Neustadt schon 75 km Radwege gibt?
- ... der Anteil des Radverkehrs in Wiener Neustadt bei 10% liegt?
- ... in Wiener Neustadt durchschnittlich 2,1 km bei jeder Radfahrt zurückgelegt werden?

Impressum

Herausgeber: Magistrat der Statutarstadt Wiener Neustadt, Geschäftsbereich V/3 - Stadtentwicklung, Verkehr, Umwelt & Energie, Neuklosterplatz 1, 2700 Wiener Neustadt

in Zusammenarbeit mit der Radlobby Wiener Neustadt.



Alle Infos über den aktuellen Stand:





- worauf Sie achten müssen
- wo Sie radeln dürfen
- wie Sie am besten in die Innenstadt kommen

Rad fahren im Schritttempo

in den Fußgängerzonen



Legende

-  Fahrrad-Parkplatz
-  Fußgängerzone mit Radverkehr
-  Fußgängerzone ohne Radverkehr
-  Einbahn

Die wichtigsten Querungen der Fußgängerzonen sind für den Radverkehr im Schritttempo geöffnet:

- Sie erreichen Ihre Ziele in der Innenstadt besser und
- durchqueren diese auf kurzem Weg

Diese Fußgängerzonen sind für den Radverkehr im Schritttempo geöffnet:

- 1** Herzog Leopold-Straße ab Ferdinand Porsche-Ring bis Hauptplatz.
- 2** Reyerergasse ab Herrengasse und Singergasse bis Haggenmüllergasse. (die Einbahn in Fahrtrichtung Süden bezieht sich für den Radverkehr nur auf die Singergasse)
- 3** Friedrichsgasse ab Herrengasse bis Herzog Leopold-Straße und weiter bis Hauptplatz.
- 4** Herrengasse ab Friedrichsgasse und Adlegasse bis Grübelgasse.
- 5** Domgasse ab Domplatz und Rosengasse bis Grazer Straße.
- 6** Augustingasse ab Domplatz und Deutschgasse.
- 7** Petersgasse ab St.Peter/Sperr und Wiener Straße von Petersgasse bis Baumkirchnerring. Grünangergasse: Einbahn in Richtung Westen.
- 8** Sparkassengasse und Schulgasse bis Kesslergasse und Kesslergasse von Hauptplatz bis Schulgasse.
- 9** Neunkirchner Straße ab Hauptplatz bis Bahngasse.
- 10** Allerheiligengasse ab Herzog Leopold-Straße bis Haggenmüllergasse.
- 11** Wiener Straße ab Hauptplatz bis Eyserspergring